VIETNAM 1:50,000

EDITION 3-TPC (29 ETB)
XUẤT-BẢN LẦN THỨ 3-TPC (29 ETB)

CẦN GIUỘC

SHEET 6330 III
SERIES L7014



REPRINTED BY 29th ENGR BN (T) 3-81

Scale Tỷ-lệ 1:50,000

1000 500 0 1000 2000 3000 4000 5000 Meters
1000 500 0 1000 2000 3000 4000 5000 Yards
1 ½ 0 1 2 3 Statute Miles
1 ½ 0 1 2 3 Nautical Miles

LEGEND—*CHỈ-TỪ*
MAP INFORMATION AS OF 1970
TÀI-LIỆU ĐỒ-BẢN NĂM 1970

On this map a LANE is considered as being a minimum of 2.4 m. (8 feet) in width — *Trên bản-đồ này một LỐI XE ĐI đã được coi như rộng ít nhất là 2,4 mét*

Dense forest or jungle indicates more than 25 percent of ground is concealed by canopy with undergrowth generally impassable on foot. Clear forest indicates more than 25 percent of ground is concealed by canopy with undergrowth generally passable on foot. Vegetation classified by office identification from aerial photography.
Rừng rậm hay rừng già chỉ rừng cây bao phủ mặt đất trên 25% lập thành vòm cây kín và phía dưới rừng không thể qua lại được. Rừng thưa chỉ rừng cây bao phủ mặt đất trên 25% lập thành vòm cây kín và phía dưới rừng có thể qua lại được. Thảo mộc phân-loại theo không-ảnh

WHEN REFERRING TO POPULATED PLACE NAMES, INCLUDE UTM GRID COORDINATES
THE NUMBER IN PARENTHESES FOLLOWING A POPULATED PLACE NAME INDICATES MORE THAN ONE PLACE IS SO NAMED WITHIN THE MAP SHEET AREA

ROADS—*ĐƯỜNG-SÁ*
- All weather, hard surface, two or more lanes wide — *Đường tráng nhựa, có hai hay trên hai lối xe đi* (3 LANES / 3 LỐI XE ĐI)
- All weather, loose or light surface, two or more lanes wide — *Đường cán đá hay tráng mỏng, có hai hay trên hai lối xe đi* (3 LANES / 3 LỐI XE ĐI)
- All weather, hard surface, one lane wide — *Đường tráng nhựa, có một lối xe đi*
- All weather, loose or light surface, one lane wide — *Đường cán đá hay tráng mỏng, có một lối xe đi*
- Fair or dry weather, loose surface — *Đường đất*
- Cart track — *Đường dùng khai-khẩn*
- Footpath, trail — *Đường mòn, đường bộ-hành*

ROUTE MARKERS — *DANH-HIỆU ĐƯỜNG-SÁ*
- National; Interprovincial — *Quốc-lộ; Liên tỉnh lộ* (QL 1, LTL 8B)
- Provincial; Communal or other — *Tỉnh-Lộ; Hương-Lộ hay đường khác* (TL 7A, 548)

RAILROADS — *ĐƯỜNG XE LỬA*
- Normal gauge, single track, 1 meter (3'3⅜") wide; Station — *Loại đường thường, một đường, rộng 1 mét; Ga, trạm*
- Normal gauge, double track — *Loại đường thường, hai đường*
- Narrow gauge, single track — *Loại đường hẹp, một đường*

Airfield: All weather; Seasonal — *Sân bay: Dùng quanh năm; Từng mùa*

Bridge
- Wood — *Cầu gỗ*
- Steel — *Cầu sắt*
- Concrete — *Cầu xây*
- Footbridge — *Cầu nhỏ*
- Ferry — *Phà*
- Ford — *Chỗ lội qua*
- Road on levee — *Đường đắp*
- Wall — *Bờ đắp; Tường*

Canal or ditch; Less than 18 meters wide; Over 18 meters wide — *Kinh hay mương đào: Rộng dưới 18 mét; Rộng trên 18 mét*

- Built-up area — *Thôn-thị*
- Village — *Làng*
- Church; Christian shrine; School — *Nhà Thờ; Nhà Nguyện; Trường học*
- Temple; Pagoda; Minor pagoda — *Đền, miếu; Chùa; Am*
- Post office; Telegraph; Telephone — *Bưu-cục; Điện-tín; Điện-thoại*
- Cemetery — *Nghĩa-địa*
- Fort; Ruins — *Đồn; Tàn-tích*
- Horizontal control point — *Điểm trắc-địa*
- Spot elevation in meters: Checked; Unchecked — *Cao-độ tính ra mét: Đã được kiểm lại; Chưa được kiểm lại* (729, 729)
- International boundary — *Ranh giới Quốc-gia*
- Phần boundary — *Ranh giới Phần*
- Tỉnh boundary — *Ranh giới Tỉnh*
- Delegation boundary — *Ranh giới quận*
- Area name — *Tên vùng hay địa-điểm* (HẢO LỎNG)
- Province office; Delegation office — *Trụ-sở hành-chánh Tỉnh; Trụ-sở hành-chánh Quận*
- Tank; Well; Spring — *Bể chứa nước; Giếng; Nguồn*
- Masonry dam; Earthen dam — *Đập xây; Đập đất*
- Lake or pond: Perennial; Intermittent — *Hồ hay ao: Có nước quanh năm; Từng mùa*

- Salt evaporator — *Ruộng muối*
- Limestone mountain — *Núi đá Vôi*
- Sand — *Cát*
- Large rapids — *Ghềnh chảy mạnh*
- Large falls — *Thác lớn*
- Small falls — *Thác nhỏ* (Falls)
- Dense forest or jungle — *Rừng rậm hay rừng già*
- Clear forest — *Rừng thưa*
- Plantation; Tea — *Đồn-điền; Trà*
- Rice; Swamp — *Ruộng lúa; Đồng lầy*
- Land subject to inundation — *Đất có thể lụt*
- Nipa; Mangrove — *Dừa nước; Cây bần*
- Coffee; Rubber — *Cà-phê; Cao-su*
- Palm; Brushwood — *Gồi; Bụi rậm*
- Pine; Bamboo — *Thông; Tre*

MAXIMUM ELEVATION LESS THAN 10 METERS
ĐỘ CAO TỐI-ĐA DƯỚI 10 MÉT

SPHEROID	EVEREST	*KHỐI BẦU-DỤC*	*EVEREST*
GRID	1,000 METER UTM: ZONE 48 (BLACK NUMBERED LINES)	*Ô VUÔNG*	*UTM TỪNG 1.000 MÉT: KHU HÌNH THOI 48 (NHỮNG ĐƯỜNG CÓ GHI SỐ ĐEN)*
PROJECTION	TRANSVERSE MERCATOR	*HỆ THỐNG CHIẾU*	*U.T.M.*
VERTICAL DATUM	MEAN SEA LEVEL AT HÀ TIÊN	*CHUẨN ĐỘ CAO*	*MẶT BIỂN TRUNG BÌNH TẠI HÀ TIÊN*
HORIZONTAL DATUM	INDIAN DATUM 1960	*CHUẨN BÌNH DIỆN*	*HỆ THỐNG TRẮC CẦU ẤN ĐỘ 1960*
HYDROGRAPHIC DATUM	APPROXIMATE LEVEL OF LOWEST LOW WATER	*CHUẨN ĐỘ SÂU*	*MỰC PHỎNG CHỪNG CỦA MẶT NƯỚC RÒNG SÁT*

CREDITS

PREPARED BY	29TH ENGR BN US ARMY 1970
NAMES DATA BY	NGS, VIETNAM
CONTROL BY	USAMSFE, NGS, VIETNAM
COASTAL HYDROGRAPHY FROM	NAVOCEANO CHARTS
PRINTED BY	29TH ENGR BN (BT) 5-71

USERS SHOULD REFER CORRECTIONS, ADDITIONS AND COMMENTS FOR IMPROVING THIS PRODUCT TO DIRECTOR, DEFENSE MAPPING AGENCY TOPOGRAPHIC CENTER, WASHINGTON, D.C. 20315, ATTN:PPO

THIS MAP IS RED—LIGHT READABLE
DISTRIBUTION LIMITED—DESTROY WHEN NO LONGER NEEDED

DELINEATION OF INTERNAL ADMINISTRATIVE BOUNDARIES IS APPROXIMATE
RANH GIỚI HÀNH-CHÁNH TRÊN BẢN-ĐỒ NÀY CHỈ PHÁC-HỌA VỚI TÍNH CÁCH ĐẠI-CƯƠNG

THỔ NGỮ — GLOSSARY

Ấp	hamlet
Đô thành	capital city
Mương	ditch
Ngòn	brook, creek
Rạch	stream
Sông	river
Xóm	settlement

GN BV
GRID NORTH BẮC Ô VUÔNG
1970 G-M ANGLE GÓC V-T ½° (10 MILS,MIL)
TRUE NORTH BẮC ĐỊA-DƯ
MAGNETIC NORTH BẮC TỪ

GRID CONVERGENCE FOR CENTER OF SHEET
HỘI-TỤ ĐƯỜNG KẺ Ô VUÔNG TÍNH Ở TRUNG-TÂM BẢN-ĐỒ
0°18' (5 MILS,MIL)

TO CONVERT A MAGNETIC AZIMUTH TO A GRID AZIMUTH ADD G-M ANGLE
MUỐN ĐỔI PHƯƠNG-GIÁC TỪ THÀNH PHƯƠNG-GIÁC Ô VUÔNG CỘNG-THÊM GÓC V-T

TO CONVERT A GRID AZIMUTH TO A MAGNETIC AZIMUTH SUBTRACT G-M ANGLE
MUỐN ĐỔI PHƯƠNG-GIÁC Ô VUÔNG THÀNH PHƯƠNG-GIÁC TỪ TRỪ GÓC V-T

ELEVATION GUIDE
CHỈ DẪN ĐỘ CAO

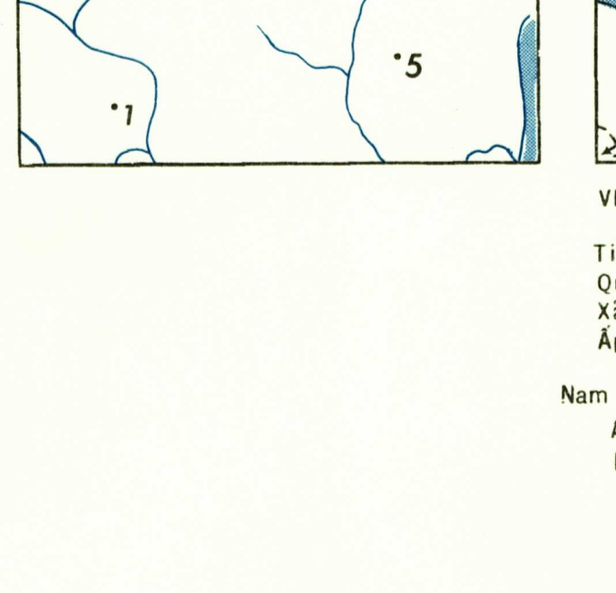

BOUNDARIES
ĐỊA GIỚI

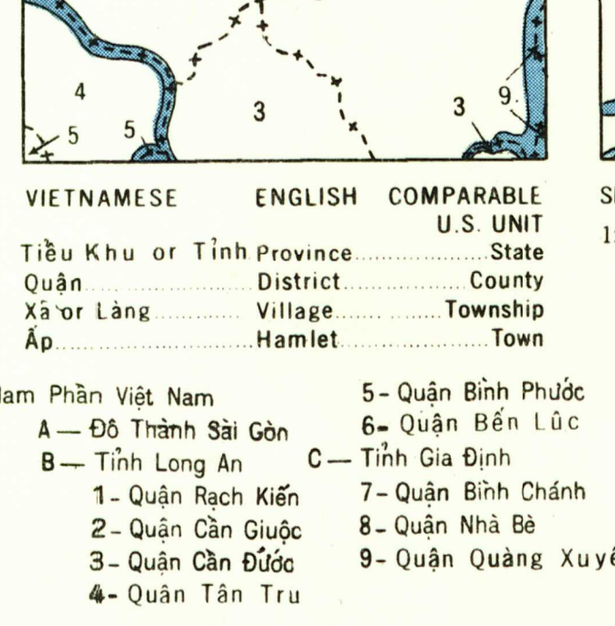

ADJOINING SHEETS
BẢNG RÁP BẢN ĐỒ

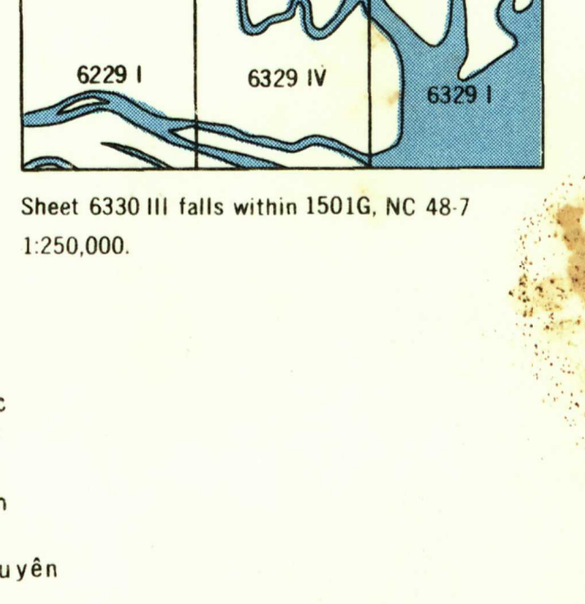

Sheet 6330 III falls within 1501G, NC 48-7 1:250,000.

VIETNAMESE	ENGLISH	COMPARABLE U.S. UNIT
Tiểu Khu or Tỉnh	Province	State
Quận	District	County
Xã or Làng	Village	Township
Ấp	Hamlet	Town

Nam Phần Việt Nam
A — Đô Thành Sài Gòn
B — Tỉnh Long An
1 - Quận Rạch Kiến
2 - Quận Cần Giuộc
3 - Quận Cần Đước
4 - Quận Tân Trụ
C — Tỉnh Gia Định
5 - Quận Bình Phước
6 - Quận Bến Lức
7 - Quận Bình Chánh
8 - Quận Nhà Bè
9 - Quận Quảng Xuyên

GRID ZONE DESIGNATION
MỆNH-DANH BẢN ĐỒ TRONG KHU KẺ Ô
48P
100,000 M. SQUARE IDENTIFICATION
CHỈ-ĐỊNH Ô VUÔNG TỪNG 100.000 M.
XS

IGNORE the SMALLER figures of any grid number; these are for finding the full coordinates. Use ONLY the LARGER figures of the grid number.
Những con số nhỏ chỉ dùng để ghi những tọa độ toàn bộ. Chỉ dùng những con SỐ LỚN của số hiệu ô kẻ vuông.
Example Thí dụ $^{11}61^{000}$

TO GIVE A STANDARD REFERENCE ON THIS SHEET TO NEAREST 100 METERS
PHƯƠNG-PHÁP TÌM TỌA-ĐỘ TỪNG TRĂM MÉT CHO MỘT ĐỊA ĐIỂM TRONG BẢN-ĐỒ

SAMPLE POINT: / THÍ DỤ:

1. Read letters identifying 100,000 meter square in which the point lies: XS
2. Locate first VERTICAL grid line to LEFT of point and read LARGE figures labeling the line either in the top or bottom margin, or on the line itself: 65
Estimate tenths from grid line to point: 6
3. Locate first HORIZONTAL grid line BELOW point and read LARGE figures labeling the line either in the left or right margin, or on the line itself: 62
Estimate tenths from grid line to point: 1

1. Ghi chữ chỉ-định ô vuông từng 100.000 mét của địa điểm muốn tìm tọa-độ.
2. Lấy đường ô vuông kẻ DỌC đầu tiên ở phía TRÁI địa điểm. Đọc con SỐ LỚN của số hiệu ghi phía trên hay phía dưới bản đồ hay ghi ngay trên đường ô vuông đó.
Ước lượng xem được bao nhiêu phần mười từ đường kẻ dọc đến địa-điểm.
3. Lấy đường ô vuông kẻ NGANG đầu tiên ở phía DƯỚI địa điểm. Đọc con SỐ LỚN của số hiệu ghi bên trái hay bên phải bản đồ hay ghi ngay trên đường ô vuông đó.
Ước lượng xem được bao nhiêu phần mười từ đường kẻ ngang đến địa-điểm.

SAMPLE REFERENCE: / THÍ DỤ: XS656621

If reporting beyond 9° N.S. or 18° E.W. prefix Grid Zone Designation, as: / Nếu phải liên lạc với một địa điểm cách xa quá 9° Bắc, Nam hay 18° Đông, Tây, hãy ghi ở đằng trước mệnh danh khu kẻ ô: 48PXS656621

CẦN GIUỘC, VIETNAM

STOCK NO. L70146330